

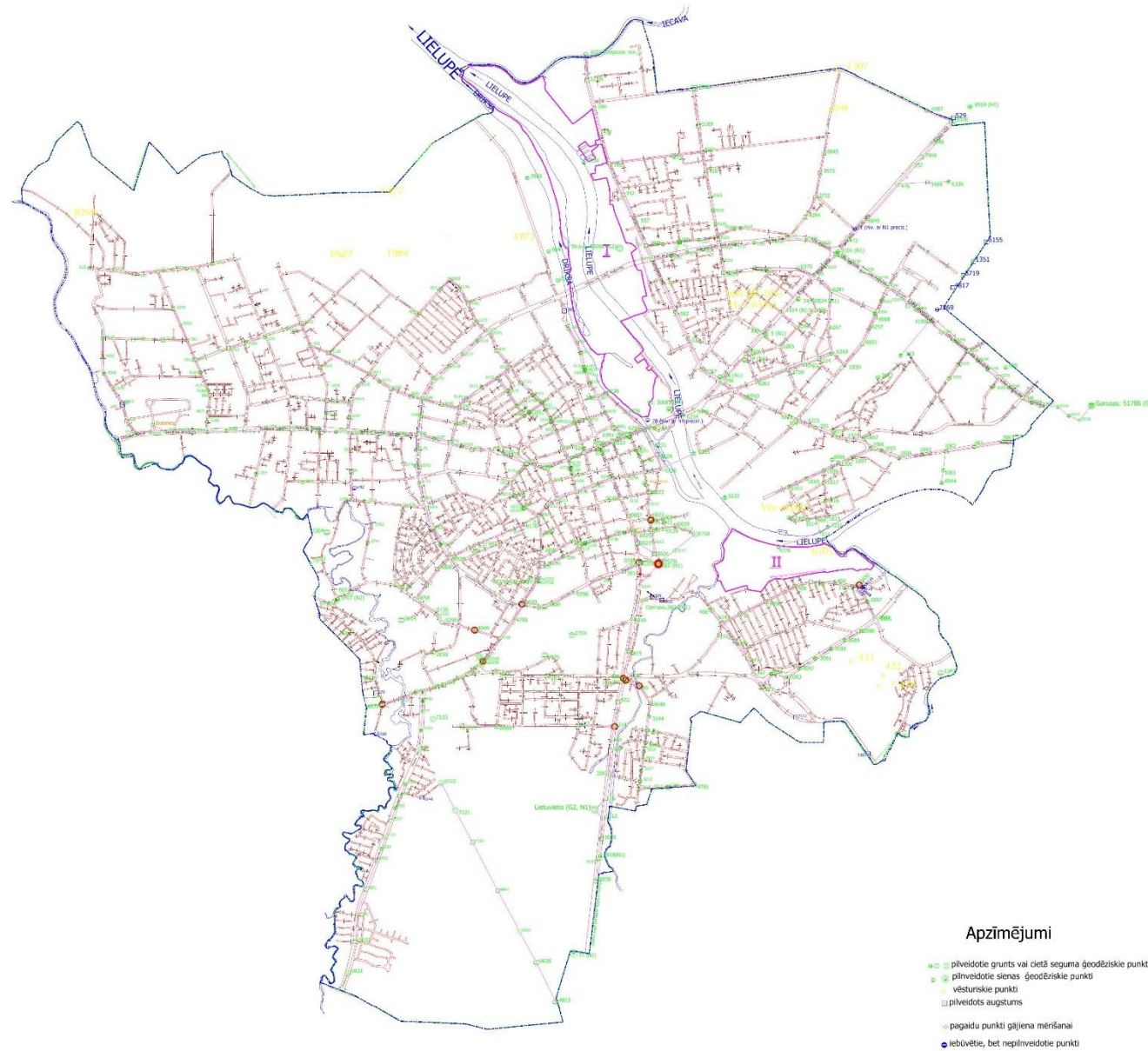
Aktualitātes par ģeodēziskajiem darbiem Jelgavas valstspilsētā

Jelgavas valstspilsētas pašvaldības iestādes
“Centrālā pārvalde” Būvvaldes
galvenais ģeodēzists Valdis Veinbergs

Jelgava 2026

Ģeodēziskā tīkla shēma Jelgavā 2026

Vietējā ģeodēziskā
tīkla punktu skaits
475



Valsts ģeodēziskā tīkla punkti Jelgavā

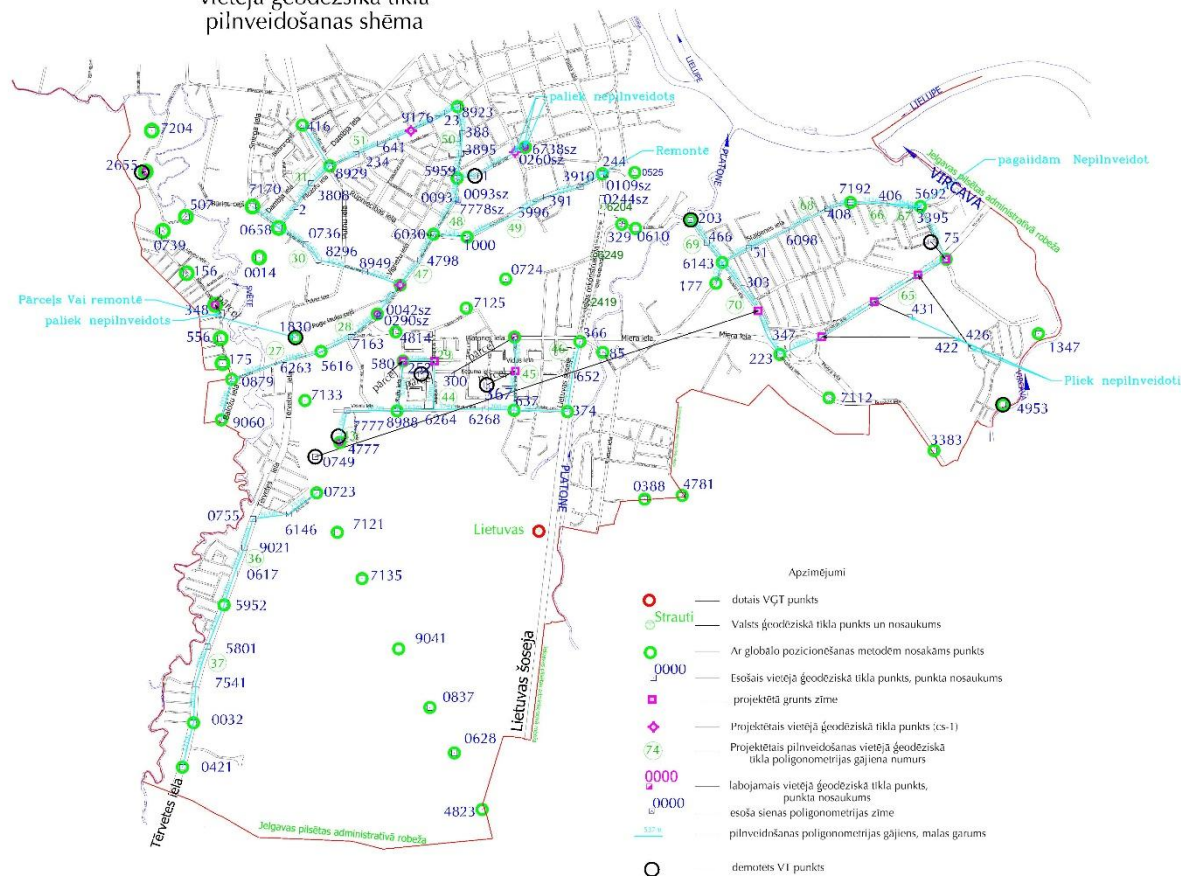
- ▶ 0351 - N1
- ▶ 1818 - N1
- ▶ 18c - N1
- ▶ 1b - N1
- ▶ 21b - N1
- ▶ 302 - N1
- ▶ 3101 - N1
- ▶ 55 - N1
- ▶ 5707 - N2
- ▶ 5b - N1
- ▶ 83 - N1
- ▶ Akadēmija - N1
- ▶ Dobeles - G2
- ▶ Dzirnavu - N1
- ▶ Lietuvietis Lietuvietis - G2; N1
- ▶ Strauti - G2



Vietējā ģeodēziskā tīkla pilnveidošana Jelgavā

Dienvidu daļa 2015

Jelgavas pilsētas Dienvidu daļas
vietējā ģeodēziskā tīkla
pilnveidošanas shēma

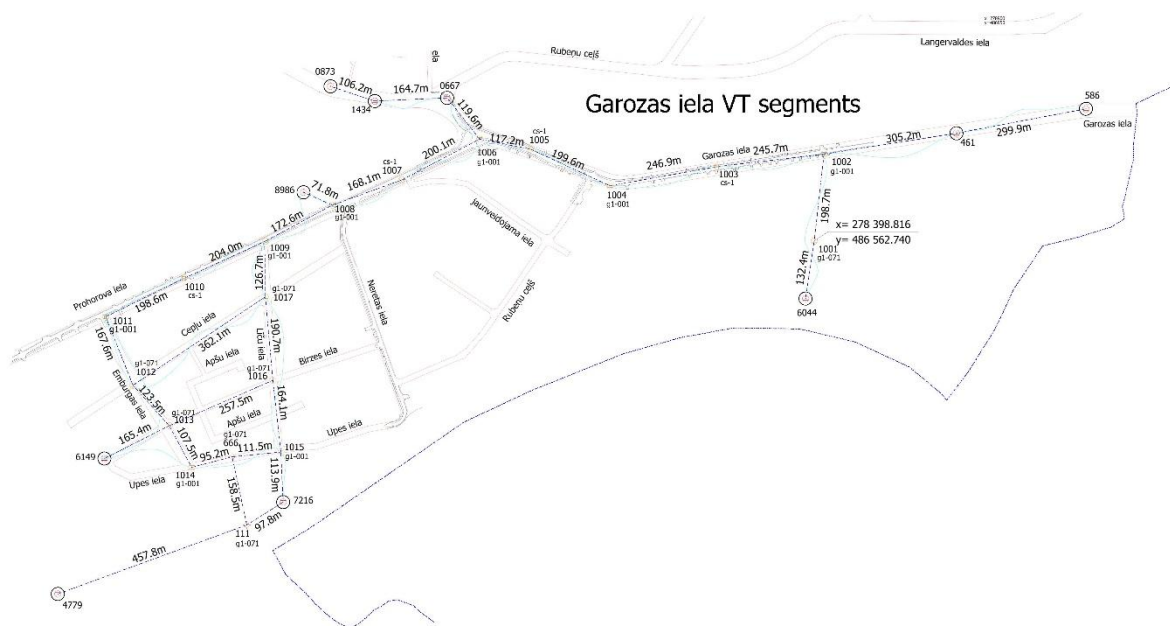


Jelgavas Dienvidu daļā
atradās
111 – grunts zīmes un
8 – sienas zīmes

Vietējā ģeodēziskā tīkla pilnveidošana Jelgavā

Atsevišķu segmentu atjaunošana ilgākā laika posmā

Atsevišķi VT segmenti. Tiek atjaunoti būvniecības laikā iznīcinātie VT punkti Aizsargu ielā, Atmodas ielā, Bauskas un Dzirnāvu ielās, Būriņu ceļā, Garozas ielā, Graudu ielā, Lielajā ielā, Lietuvas šosejā, loka maģistrālē, Meiju ceļā, Miera ielā, Nameja ielas kvartālā, Romas ielā, Sarmas ielā, Strauta ceļā, Tērvetes ielā, Uzvaras ielā un Zemgales prospektā.



Vietējā ģeodēziskā tīkla pilnveidošana Jelgavā

Ģeodēzisko punktu remonts

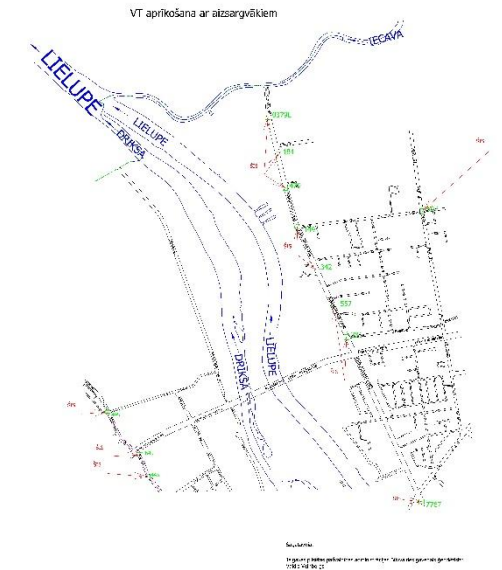
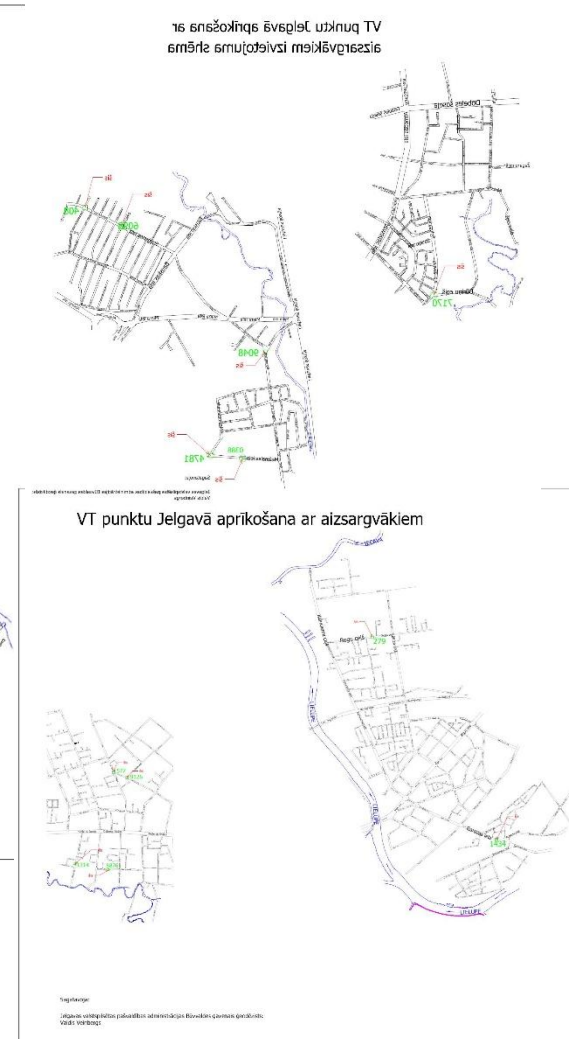
Aprīkošana ar aizsargvākiem

2019. gadā - 12 punkti

2021. gadā – 6 punkti

2022. gadā – 6 punkti

2024. Gadā – 6 punkti



Paldies!



Jautājumi?